

UCHWAŁA NR 167/399/2018
ZARZĄDU POWIATU TUCHOLSKIEGO

z dnia 7 marca 2018 r.

w sprawie wyrażenia opinii dotyczącej zaliczenia dróg do kategorii dróg gminnych na terenie Gminy Cekcyn.

Na podstawie art. 7 ust. 2 ustawy z dnia 21 marca 1985 roku o drogach publicznych (Dz.U.2017.2222 t.j. ze zm.) i art. 32 ust. 1 ustawy z dnia 5 czerwca 1998 r. o samorządzie powiatowym (Dz.U.2017.1868 t.j. ze zm.)

Zarząd Powiatu Tucholskiego
uchwala, co następuje:

- §1. Zaopiniować pozytywnie zaliczenie:
- a) drogi zlokalizowanej na działce nr 883/27, 883/32, 889/30, obręb Cekcyn, gm. Cekcyn o nazwie Cekcyn „za hala sportową” (załącznik nr 1);
 - b) drogi zlokalizowanej na działce nr 365, 283/10, obręb Cekcyn, gm. Cekcyn o nazwie Cekcyn – Dębowiec (załącznik nr 2);
 - c) drogi zlokalizowanej na działce nr 1891, 383/1, 1666, 383/3, 887/17, 1875, 1876, 1678, 1870, 1871, 1672, 1750, 1759, 392/1, 1914/1 obręb Cekcyn, gm. Cekcyn o nazwie Cekcyn ul. Wodna (załącznik nr 3);
 - d) drogi zlokalizowanej na działce nr 1916/29 obręb Cekcyn, gm. Cekcyn o nazwie Cekcynek ul. Hebanowa (załącznik nr 4);
 - e) drogi zlokalizowanej na działce nr 24 obręb Cekcyn, gm. Cekcyn o nazwie Cekcynek – tory (załącznik nr 5);
 - f) drogi zlokalizowanej na działce nr 241, 84/2 obręb Brzozie, gm. Cekcyn o nazwie Brzozie – Suchom (załącznik nr 6 i 6.1);
 - g) drogi zlokalizowanej na działce nr 271 obręb Wysoka, gm. Cekcyn o nazwie Karpaty – Mukrz (załącznik nr 7);
 - h) drogi zlokalizowanej na działce nr 350 obręb Wysoka, gm. Cekcyn o nazwie Wierzchlas – Mukrz (załącznik nr 8 i 8.1);
 - i) drogi zlokalizowanej na działce nr 340/2 obręb Wysoka, gm. Cekcyn o nazwie Wierzchlas – rezerwat cisów staropolskich (załącznik nr 9 i 9.1);
 - j) drogi zlokalizowanej na działce nr 187 obręb Ostrowo, gm. Cekcyn o nazwie Ostrowo – świetlica wiejska (załącznik nr 10);
 - k) drogi zlokalizowanej na działce nr 307/13 obręb Cekcyn, gm. Cekcyn o nazwie Cekcyn ul. Zbożowa (załącznik nr 11);

l) drogi zlokalizowanej na działce nr 1909/13, 1909/14, 112, 298/2 obręb Cekcyn, gm. Cekcyn o nazwie Cekcyn ul. Borowiacka (załącznik nr 12);

m) drogi zlokalizowanej na działce nr 704, 695/19, 695/32, 695/33, 695/35, 695/37, 695/39, 695/41, 697 obręb Cekcyn, gm. Cekcyn o nazwie Cekcyn ul. Madera (załącznik nr 13);

do kategorii dróg gminnych.

§2. Zaopiniować negatywnie zaliczenie:

a) drogi zlokalizowanej na działce nr 37, 27 obręb Cekcyn, gm. Cekcyn o nazwie Cekcynec – tory (załącznik nr 5);

do kategorii dróg gminnych.

§3. Wykonanie uchwały powierza się Przewodniczącemu Zarządu.


§4. Uchwała wchodzi w życie z dniem podjęcia.

Zarząd Powiatu

Michał Mróz

Zenon Poturalski

Jerzy Kowalik



.....
.....
.....

Uzasadnienie


Urząd Gminy Cekcyn zwrócił się z prośbą do Zarządu Powiatu Tucholskiego o wyrażenie opinii na podstawie art. 7 ust. 2 ustawy z dnia 21 marca 1985 r. o drogach publicznych (Dz.U.2017.2222 t.j. ze zm.) w sprawie zaliczenia do kategorii dróg gminnych, dróg przebiegających przez teren Gminy Cekcyn.

Zarząd Powiatu Tucholskiego opiniuje pozytywnie zaliczenie wskazanych przez Urząd Gminy Cekcyn dróg do kategorii dróg gminnych, za wyjątkiem drogi Cekcynek – tory zlokalizowanej na działce nr 37, 27 obręb Cekcyn, gm. Cekcyn. Z ewidencji gruntów wynika, iż właścicielem tych działek jest Skarb Państwa, a użytkownikiem Polskie Koleje Państwowe S.A. Działki mają przeznaczenie Tk – tereny kolejowe. Wobec powyższego, nie można jednoznacznie uznać, iż działki te są użytkowane jako droga przeznaczona dla ruchu kołowego.

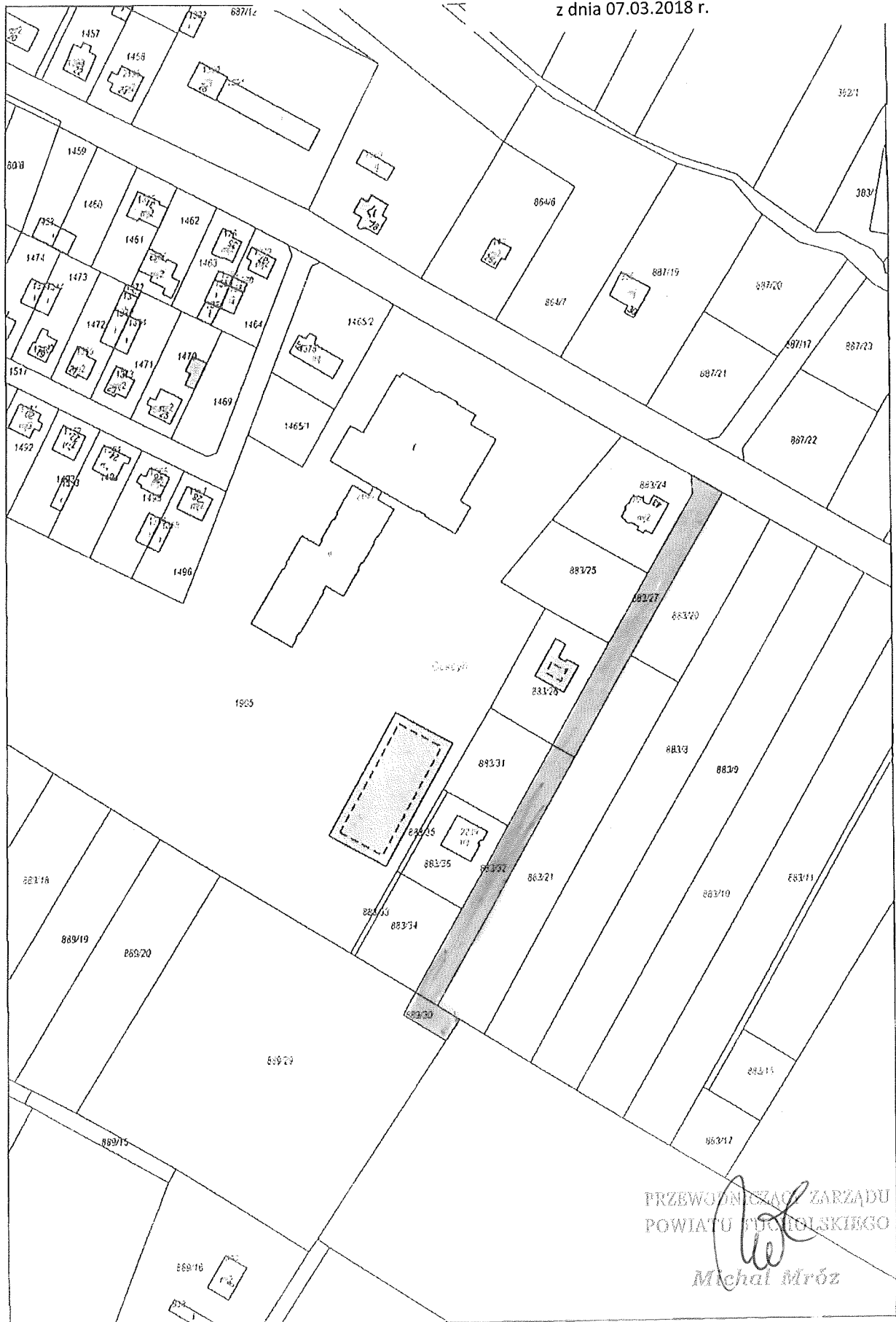
Art. 7 ust. 1 ustawy z ustawy z dnia 21 marca 1985 r. o drogach publicznych stanowi, że do dróg gminnych zalicza się drogi o znaczeniu lokalnym niezaliczone do innych kategorii, stanowiące uzupełniającą sieć dróg służących miejscowym potrzebom, z wyłączeniem dróg wewnętrznych.

Zgodnie z art. 7 ust. 2 ww. ustawy, zaliczenie do kategorii dróg gminnych następuje w drodze uchwały rady gminy po zasięgnięciu opinii właściwego zarządu powiatu.

Organem właściwym do zaopiniowania zaliczenia przedmiotowych dróg do kategorii dróg powiatowych na terenie Gminy Cekcyn jest Zarząd Powiatu Tucholskiego, w związku z powyższym podjęcie uchwały jest konieczne.

STAROSTA TUCHOLSKI

Michał Mróz

Załącznik Nr 1 do uchwały Nr 167/399/2018
Zarządu Powiatu Tucholskiego
z dnia 07.03.2018 r.



PRZEWODNICZĄCY ZARZĄDU
POWIATU TUCHOLSKIEGO
Michał Mróz

Wydruk w skali 1:2000

Wydruk z systemu WebEWID

Udostępniane informacje nie są dokumentami w postępowaniach administracyjnych i innych. Materiały zawierające informacje z powiatowego zasobu geodezyjnego i kartograficznego (w tym dane z operatu ewidencji gruntów i budynków Starostwa Powiatowego w Tucholi) należy zamawiać w Wydziale Geodezji. Dokumenty zawierające inne informacje przetwarzane w Wewnętrzny Portalu Mapowym należy zamawiać w wydziałach merytorycznych, odpowiedzialnych za aktualizację tych danych.




Wydruk w skali 1:2000

Wydruk z systemu WebWTD

PRZEWODNICZĄCY ZARZĄDCA Spółdzielni Mieszkaniowej "Marek Ziolkowski" w Tucholu
Michał Mróz

31-01-2018



Wzrostek w systemie Wzrostek
Kadłubki, ul. Wolności 10, 85-001 Bydgoszcz, tel. 52 320 10 10, fax 52 320 10 11, e-mail: wzrostek@wzrostek.pl

PRZEWODNICZĄCY ZARZĄDU
POWIATU TUCHOŁSKIEGO

Michał Mróz
Michał Mróz



PRZEWODNICZĄCY ZARZĄDU
POWIATU TUCHOLSKIEGO

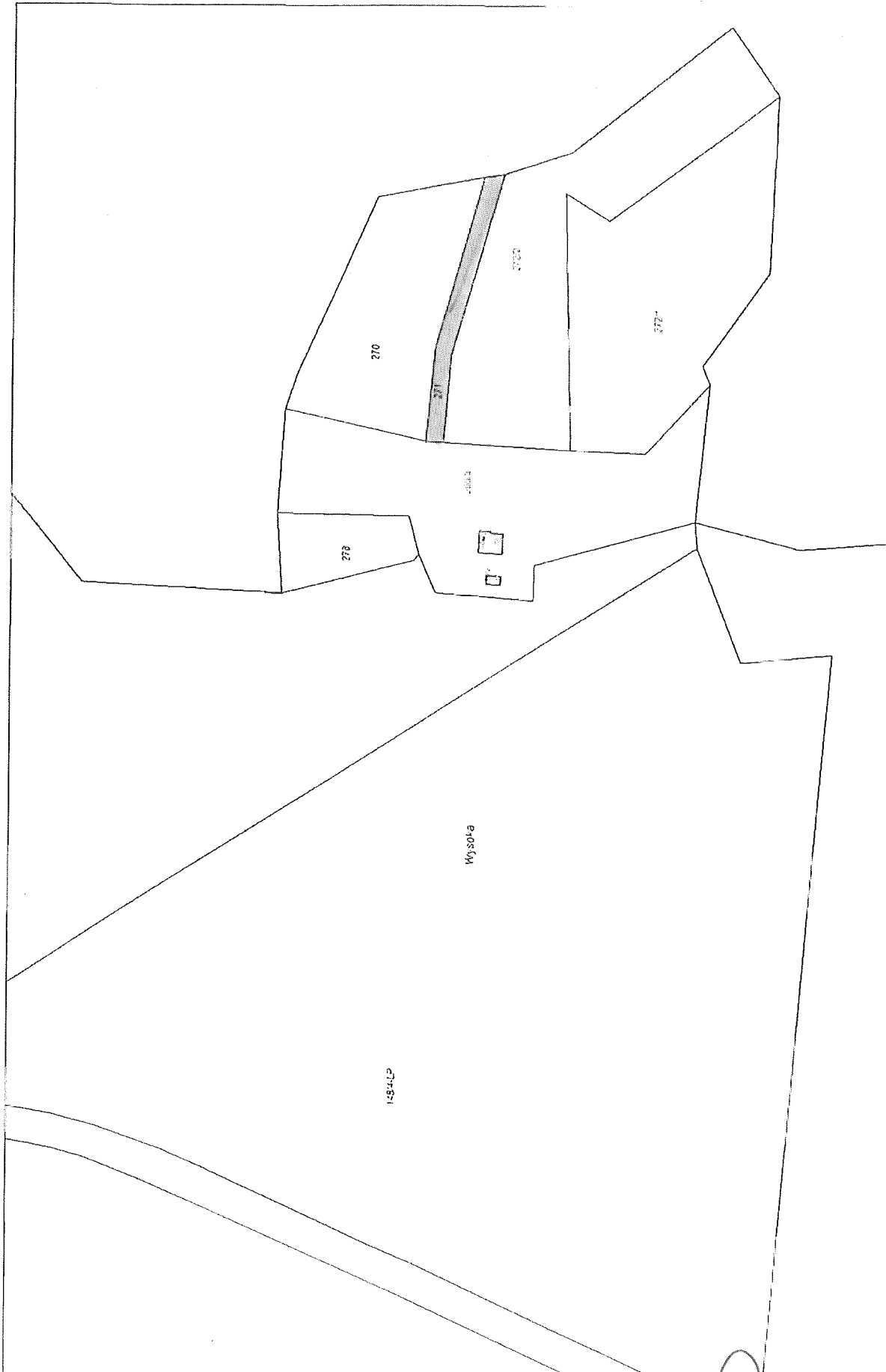
Michał Mróz
Michał Mróz

Wydruk w skali 1:10000

Wydruk z systemu WebEWID

Udostępniane informacje nie są dokumentami w postępowaniach administracyjnych i innych. Materiały zawierające informacje z powiatowego zasobu geodezyjnego i kartograficznego (w tym dane z opartu ewidencji gruntów i budynków Starostwa Powiatowego w Tucholi) należy zamawiać w Wydziale Geodezji. Dokumenty zawierające inne informacje przetwarzane w Wewnętrznym Portalu Mapowym należy zamawiać w wydziałach merytorycznych, odpowiedzialnych za aktualizację tych danych.

31.01.2018



Wydruk w skali 1:2000

Wydruk z systemu WebEWID

Sporządzili:

Urząd Miejski w Tucholu, ul. Wolności 1, 85-001 Tuchola, tel. 52 341 10 00, fax 52 341 10 01, e-mail: urz@tuchola.pl, www.tuchola.pl

PRZEWODNICĄCY ZARZĄDU
POWIATU TUCHOLSKIEGO

Michał Mróz
Michał Mróz



Wydruk w skali 1:10000

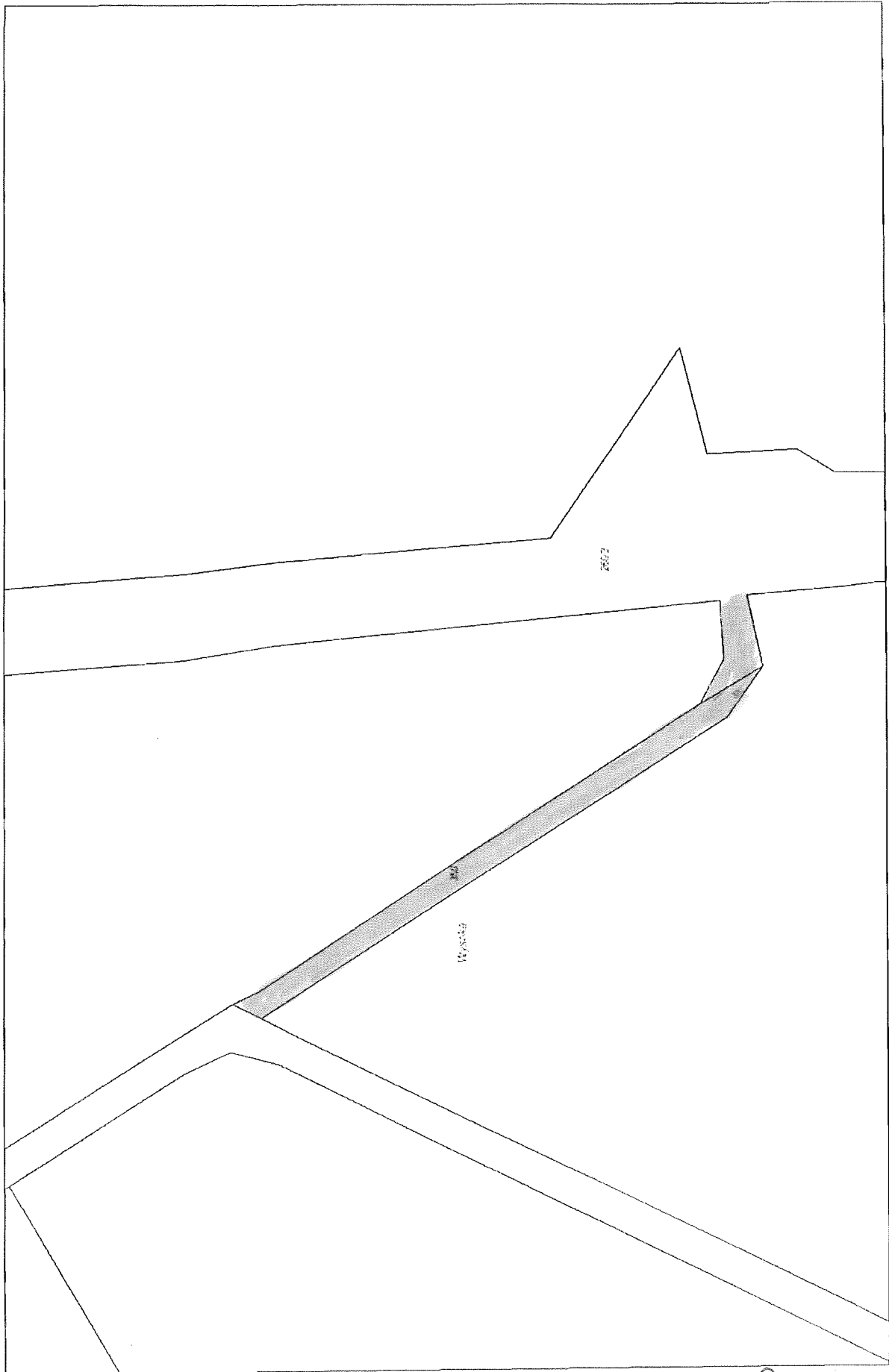
Wydruk z systemu WebEWID

Udostępnione informacje nie są dokumentami w postępowaniach administracyjnych i innych. Materiały zawierające informacje z powiatowego systemu geodezyjnego i kartograficznego (w tym dane z operatu ewidencji gruntów i budynków Starostwa Powiatowego w Tucholi) należy zamawiać w Wydziale Geodezji. Dokumenty zawierające inne informacje przetworzone w Wewnętrznym Portalu Mapowym należy zamawiać w wydziałach merytorycznych, odpowiedzialnych za aktualizację tych danych.

PRZEWODNICZĄCY ZARZĄDU
POWIATU TUCHOLSKIEGO

Michał Mróz

8-02-2018



Wydruk w skali 1:2000
Wydruk z systemu WebEWT

PRZEWODNICZĄCY ZARZĄDU
POWIATU TUCHOLSKIEGO

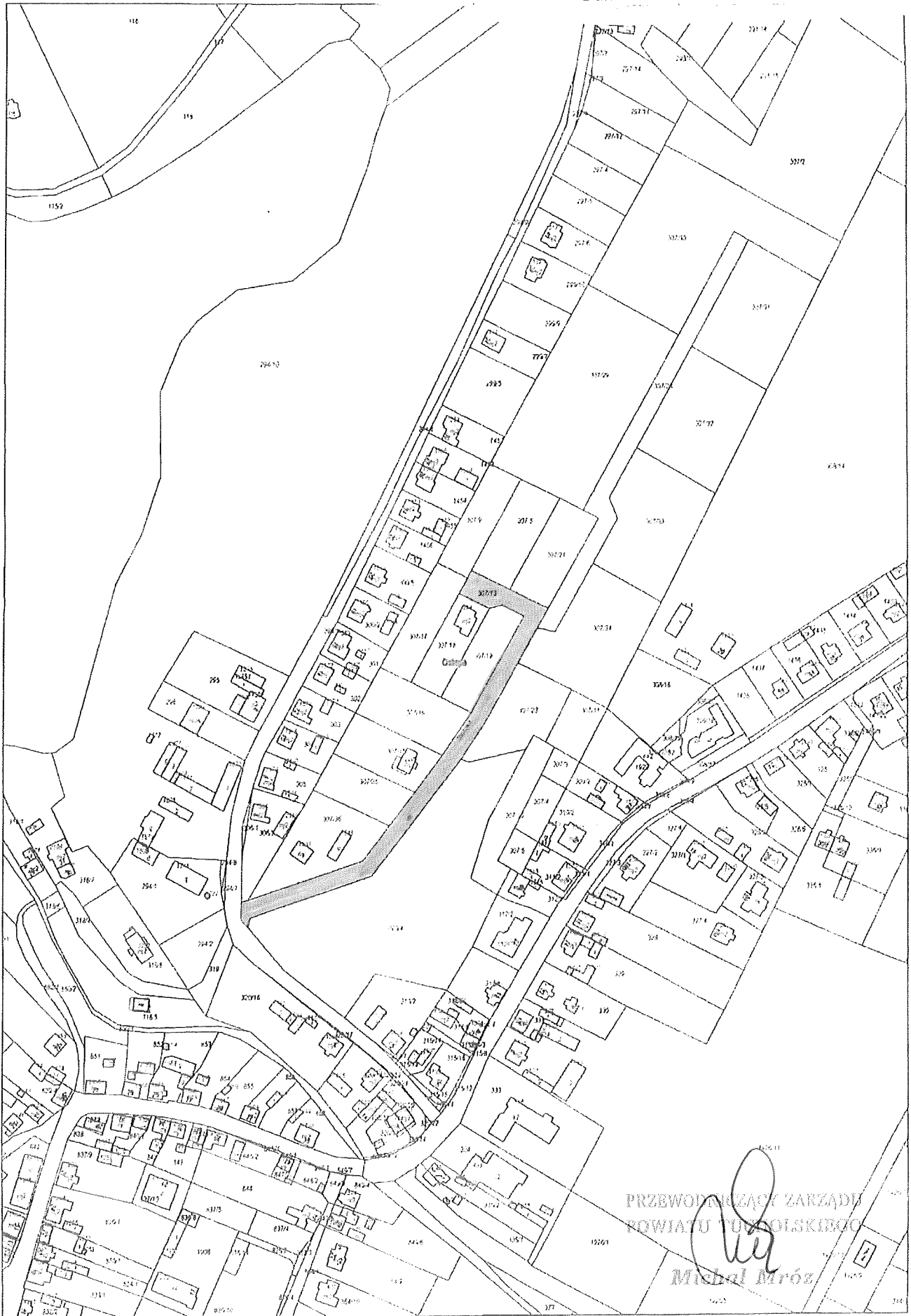
Michał Myśz
Michał Myśz



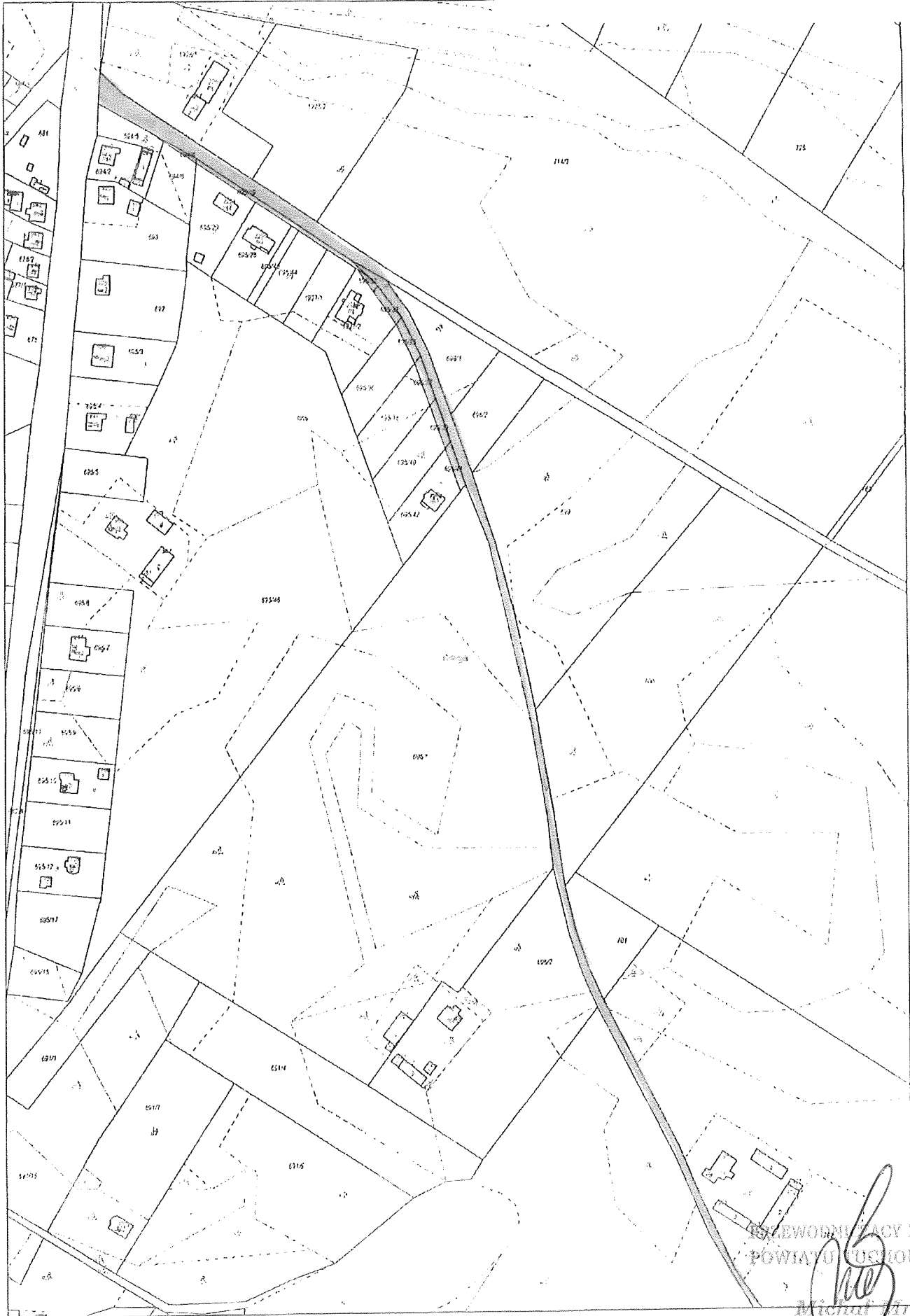
Wydruk w skali 1:10000

Wydruk z systemu WebEWID

Udostępnione informacje nie są dokumentami w postępowaniach administracyjnych i innych. Materiały zawierające informacje z powiatowego zasobu geodezyjno-kartograficznego (w tym dane z operatu ewidencji gruntów i budynków, Statystyka Powiatowego w Tucholi) należy zamawiać w Wydziale Geodezji. Dokumenty zawierające inne informacje przetwarzane w Wewnętrznym Portalu Mapowym należy zamawiać w wydziałach merytorycznych, odpowiedzialnych za aktualizację tych danych.



PRZEWODNICĄCY ZARZĄD
POWIATU TUCHOLSKIEGO
Michał Baroń



Wydruk w skali 1:2000

Wydruk z systemu Wobkwid

Wydruk ten stanowi jedynie informację o aktualnym stanie w systemie Wobkwid. Nie należy go traktować jako dokumentu prawnego. Wszelkie zmiany w systemie Wobkwid mogą być spowodowane przez zmiany w systemie Wobkwid. Wszelkie zmiany w systemie Wobkwid mogą być spowodowane przez zmiany w systemie Wobkwid. Wszelkie zmiany w systemie Wobkwid mogą być spowodowane przez zmiany w systemie Wobkwid.