


UCHWAŁA NR XV/101/2015
RADY POWIATU TUCHOLSKIEGO
z dnia 21 grudnia 2015 r.


w sprawie przyjęcia „Projekt Planu Rozwoju Sieci Drogowej Powiatu Tucholskiego na lata 2016 - 2025”

Na podstawie art. 4 ust. 1 pkt. 6 oraz art. 12 pkt.4 ustawy z dnia 5 czerwca 1998 r. o samorządzie powiatowym (Dz. U. z 2015r., poz. 1445 j. t.) oraz art. 20 pkt. 1 ustawy o drogach publicznych (Dz. U. z 2015 r. poz. 460 , poz.744, poz.870, poz. 1336)

Rada Powiatu Tucholskiego
uchwała, co następuje

- §1. Przyjmuje się „Projekt Planu Rozwoju Sieci Drogowej w Powiecie Tucholskim na lata 2016 – 2025” stanowiący załącznik do niniejszej uchwały.
- §2. Wykonanie uchwały powierza się Zarządowi Powiatu Tucholskiego.
- §3. Uchwała wchodzi w życie z dniem podjęcia.



Przewodnicząca
Rady Powiatu

Małgorzata Oller


Uzasadnienie

Zgodnie z art. 20 ustawy z dnia 21 marca 1985 r. o drogach publicznych (Dz. U. z 2015r. poz. 460, poz. 744, poz. 870, poz. 1336) do zarządcy drogi należy w szczególności opracowywanie projektów planów rozwoju sieci drogowej. Celem Projektu Planu Rozwoju Sieci Drogowej jest wyznaczenie kierunków rozwoju, głównych działań inwestycyjnych zmierzających do rozwoju sieci dróg na terenie powiatu tucholskiego poprzez prawidłowe prowadzenie modernizacji dróg.

Przyjęcie niniejszej uchwały pozwoli prawidłowo realizować zadania z zakresu infrastruktury drogowej przez Zarząd Dróg Powiatowych w Tucholi na lata następne i będzie stanowił dokument programowy przy projektowaniu budżetów oraz przy opracowywaniu Wieloletnich Programów Inwestycyjnych.

Uchwała została przyjęta 17 głosami za, przy braku głosów przeciwnych i wstrzymujących się.

Przewodnicząca
R a d y P o w i a t u


Małgorzata Oller

PROJEKT PLANU ROZWOJU SIECI DROGOWEJ POWIATU TUCHOLSKIEGO NA LATA 2016 -2025

Lp.	Nowe numery dróg	Klasa	Nazwa	Przebieg	km	Długość całkowita [m]	Gmina	Potrzeby	Rok	Koszt szacunkowy [zł]
1.	2.	3.	4.	5.	6.	7.	8.	9.	10.	11.
1.	1001C	D	(Ustronie) – granica woj. – Rzepiczna	Ustronie – granica woj./powiatu – Rzepiczna	Odcinek 0+000 5+922 droga nr 2607G Powiat Chojnicki Odcinek 5+922 6+982 droga nr 1001C	1 060	Tuchola	Bieżące utrzymanie		
2	1002C	D	(Gutowiec) – granica woj. – Woziwoda	Gutowiec – granica woj./powiatu – Woziwoda	Odcinek 0+000 7+282 droga nr 2606 G Powiat Chojnicki Odcinek 7+282 12+274 droga nr 1002C	4 992	Tuchola	Powierzchniowe utrwalenie z warstwą wyrównującą	2016	2 200 000,00

3.	1003C	D	(Rytel) – granica woj. – Piastoszyn	Rytel – granica woj./powiatu – Nadolna Karczma – Nadolnik – Raciąż – Grochowo – Piastoszyn	Odcinek 0+000 9+190 Droga nr 2626G Powiat Chojnicki Odcinek 9+190 20+275 Droga nr 1003C	11 085	Tuchola Kęsowo	Powierzchniowe utrwalenie na odcinku 010 [3000mb]; Powierzchniowe utrwalenie z warstwą wyrównującą na odcinku 030 i 040 [4835 mb]	2016 -2017	400 000,00 2 150 000,00
4.	1004C	D	(Rytel stacja kolejowa) – granica woj. – Raciąż	Rytel stacja PKP – Młyn Wysoki – granica woj./powiatu – Młyn Raciąski – Raciąż	Odcinek 0+000 8+960 Droga nr 2627G Powiat Chojnicki Odcinek 8+960 11+860 Droga nr 1004C	2900	Tuchola	Bieżące utrzymanie – droga gruntowa		
5.	1005C	L	(Czersk) – granica woj. – Śliwice – Łązek – Tleń	Czersk – Mosna – granica woj./powiatu – Lipowa – Śliwice – Śliwiczki – Łąski Piec – granica powiatu – Łązek – Tleń	Odcinek 0+000 6+393 Droga nr 2605G Powiat Chojnicki Odcinek 6+393 24+364 Droga nr 1005C wychodząca do Powiatu Świeckiego	17 971	Śliwice	Poszerzenie do szerokości 6 m Przebudowa polegająca na ułożeniu nowej warstwy wyrównującej i ścieralnej na odcinkach 010, 020, 040 (do Śliwiczek) z wyłączeniem odcinków już zrealizowanych oraz ułożenie nowej nawierzchni asfaltowej na istniejącej nawierzchni na odcinku Śliwiczki – Łąski Piec. Przebudowa skrzyżowania z drogą 1017C na skrzyżowanie o ruchu okrężnym.	2016-2020	4 000 000,00

6.	1006C	L	(Szlachta) – granica woj. – Rosochatka – Śliwice	Szlachta – granica woj./powiatu – Lipowa – Lubocień – Rosochatka – Śliwice	Odcinek 0+000 26+012 Droga nr 2704G Powiat Starogardzki Odcinek 26+012 35+820 Droga nr 1006C	9 808	Śliwice	Powierzchniowe utrwalenie na odcinku Rosochatka – Lipowa z ułożeniem nowej nawierzchni w m. Rosochatka	2016-2020	4 000 000,00
7.	1007C	L	(Osieczna) – granica woj. – Byłycezek – Śliwice	Osieczna – Małe Krówno – Duże Krówno – granica woj./powiatu – Byłycezek – Śliwice	Odcinek 0+000 4+106 Droga nr 2724G Powiat Starogardzki Odcinek 4+106 7+936 Droga nr 1007C	3 830	Śliwice	Powierzchniowe utrwalenie	2016	400 000,00
8.	1008C	L	Legbąd – Rzepiczna – Woziwoda	Legbąd – Barłogi – Rzepiczna – Biała – Woziwoda	0+000 13+808	13 808	Tuchola	Powierzchniowe utrwalenie z warstwą wyrównującą	do 2020	6 800 000,00
9.	1009C	L	(Gockowice) – granica woj. – Raciąż – Tuchola	Gockowice – granica woj./powiatu – Wysoka – Raciąż – Stobno – Białowieża – Tuchola	Odcinek 0+00 0+230 Droga nr 2639G Powiat Chojnicki Odcinek 0+230 11+175 Droga nr1009C	10 944	Tuchola	Powierzchniowe utrwalenie z warstwą wyrównującą	po 2023	5 400 000,00

10.	1010C	L	Wielka Komorza – Żalno – Drożdżenica	Wielka Komorza – Mała Komorza – Stobno – Nowe Żalno – Żalno – Tuchółka – Siciny – Kęsowo – Krajenki – Ludwikowo – Drożdżenica	0+000 23+710	23 710	Tuchola Kęsowo	Powierzchniowe utwalenie na odcinkach:010,020,040 [od 2+800 do 4+644], 100. Łącznie 11696 mb. Przebudowa na odcinku 040 [od 0+000 do 2+800	2017 PILNE	1 500 000,00 4 000 000,00
11.	1011C	L	Mała Komorza – Kiełpin	Mała Komorza – Kiełpin	0+000 3+319	3 319	Tuchola	Powierzchniowe utwalenie	po 2023	400 000,00
12.	1012C	D	Kiełpin – Plaskosz	Kiełpin – Wymysłowo – Plaskosz	0+000 3+520	3 520	Tuchola	Utwardzenie drogi gruntowej kamieniem łamanym 0 – 31,5 [1000 t]	2018	80 000,00
13.	1013C	L	Sławęcín – Wieszczyce	Sławęcín – granica powiatu – Obrowo – Kęsowo – Wieszczyce	Odcinek 0+000 2+603 Droga nr 2647G Powiat Chojnicki Odcinek 2+603 11+841 Droga nr 1013C	9 238	Kęsowo	Przebudowa na odcinku granica powiatu – Kęsowo	PILNE	2 500 000,00
14.	1014C	D	Silno – Ostrowite – granica woj. – Bładowo	Silno – Ostrowite – Ciechocin – granica powiatu – Żalno ST. PKP – Bładowo	Odcinek 0+000 9+636 Nr drogi 2646G Powiat Chojnicki Odcinek 9+636 15+116 Droga nr 1014C	5 480	Kęsowo Tuchola	Utwardzenie drogi gruntowej kamieniem łamanym 0-31,5 [1500 t]	2019	110 000,00

15.	1015C	L	Tuchola – Tleń	Tuchola – Miejski Rów – Plaskosz – Gołąbek – Okiersk – Wielkie Gacno – Trzebciny – granica powiatu – Tleń	0+000 21+512 Droga wychodząca do Powiatu Świeckiego	21 512	Tuchola Cekcyn Śliwice	Rozbudowa + most na Brdzie	po 2023	50 000 000,00
16.	1016C	L	Okoniny Nadjeziorne – Lińsk	Okoniny Nadjeziorne – Lińsk	0+000 3+739	3 739	Śliwice	Powierzchniowe utwalenie z warstwą wyrównującą	2020	380 000,00
17.	1017C	L	(Błędno) – granica woj. – Śliwice – Wielkie Gacno	Błędno – granica woj./powiatu – Łoboda – Śliwice – Lińsk – Jabłonka – Wielkie Gacno	Odcinek 0+000 17+120 Droga nr 2731G Powiat Starogardzki 0+000 17+120 Droga nr 1017C	17 120	Śliwice Cekcyn	Odcinek 010: poszerzenie od 0+000 do 3+700 powierzchniowe utwalenie 0+000 do 5+590 rozbudowa wg projektu Śliwice-Lińsk rozbudowa Lińsk-Wielkie Gacno	2016	750 000,00 700 000,00 3 000 000,00 15 000 000,00
18.	1110C	L	(Chojnice) – granica woj. – Pamiętowo	Chojnice – Lichnowy – Sławęcín – granica woj./powiatu – Drożdżenica – Pamiętowo	Odcinek 0+000 11+124 Droga nr 2645G Powiat Chojnicki Odcinek 11+124 14+974 Droga nr 1010C Powiat Sępoleński Odcinek 14+974 21+039 Droga 1010C Powiat Tucholski	6 065	Kęsowo	Bieżące utrzymanie		

19.	1019C	L	Przymuszewo – Drożdzienica	Przymuszewo – Drożdzienica	0+000 1+722	1 722	Kęsowo	Bieżące utrzymanie		
20.	1109C	L	Mała Cerkwica – Drożdzienica	Mała Cerkwica – granica powiatu – Drożdzienica	0+000 0+994	994	Kęsowo	Powierzchniowe utrwalenie	*	140 000,00
21.	1021C	L	Kęsowo – Łyskowo	Kęsowo – Jeleńcz – Brzuchowo – Wielki Mędromierz – Łyskowo	0+000 9+745	9 745	Kęsowo Gostycyn	Powierzchniowe utrwalenie z warstwą wyrównującą	*	4 500 000,00
22.	1022C	L	Tuchółka – Bładowo	Tuchółka – Słupy – Bładowo	0+000 5+660	5 660	Kęsowo Tuchola	Powierzchniowe utrwalenie	*	700 000,00
23.	1023C	D	Plaskosz – Nowy Sumin – Cekcyn	Plaskosz – Nowy Sumin – Cekcyn	0+000 8+081	8 081	Cekcyn	Powierzchniowe utrwalenie na odcinku od 4+200 do 7+912 [3712 mb] Przebudowa dwóch obiektów mostowych na przepusty	*	450 000,00 2 000 000,00
24.	1024C	L	Łosiny – Zalesie – Stary Sumin	Łosiny – Zalesie – Stary Sumin	0+000 5+801	5 801	Cekcyn	Powierzchniowe utrwalenie z warstwą wyrównującą	*	2 800 000,00
25.	1025C	D	Małe Gacno – Krzywogoniec – Cekcyn	Małe Gacno – Krzywogoniec – Cekcyn	0+000 8+330	8 330	Cekcyn	Powierzchniowe utrwalenie z warstwą wyrównującą 6+500 do 8+975 [2475mb]	*	1 200 000,00
26.	1026C	L	Wielkie Gacno – Cekcyn – Rudzki Most	Wielkie Gacno – Mikołajskie – Małe Gacno – Wrzosowisko – Cekcyn – Cekcynek – Nowy Most – Rudzki Most	0+000 19+003	19 003	Cekcyn	0+000 do 7+260 powierzchniowe utrwalenie 7+260 do 9+760 rozbudowa [2500 mb] Odcinek 050 rozbudowa [7865mb]	*	900 000,00 3 000 000,00 12 000 000,00
27.	1027C	L	Trzebciny – Zielonka – Wrzosowisko	Trzebciny – Ludwichowo – Zdroje – Zielonka – Wrzosowisko	0+000 11+980	11 980	Cekcyn	Bieżące utrzymanie		

28.	1028C	L	Zielonka – Brzozie	Zielonka – Brzozie	0+000 3+342	3 342	Cekcyn	Powierzchniowe utwalenie z warstwą wyrównującą na odcinku + przebudowa w Zielonce	*	1 500 000,00
29.	1029C	L	Zdroje – Wierzchy	Zdroje – granica powiatu – Wierzchy	0+000 0+850 Wychodząca do Powiatu Świeckiego	850	Cekcyn	Bieżące utrzymanie		
30.	1030C	L	Cekcyn – Lubiewo – Sokole Kuźnica	Cekcyn – Kruszką – Welpin – Bysław – Bociany – Lubiewo – Bruchniewo – Sucha – Sucha Młyn – Cierplewo – granica powiatu – Sokole Kuźnica	0+000 24+810 Wychodząca do Powiatu Bydgoskiego	24 810	Cekcyn Lubiewo	1.Powierzchniowe utwalenie z warstwą wyrównującą 2.Przebudowa odcinka od 0+000 2+030	* 2017	12 000 000,00
31.	1031C	L	Cekcyn – Bładzim	Cekcyn – Lubińsk – Ostrowo – Iwiec – Wysoka – Wierzchucin – Wierzchlas – Bładzim	0+000 16+277	16 277	Cekcyn	1.Powierzchniowe utwalenie z warstwą wyrównującą . 2.Przebudowa odcinka od 0+000 0+700	* 2017	7 000 000,00
32.	1032C	L	Wieszczyce – Wielka Klonia	Wieszczyce – Przyrówka – Przyrowa – Wielka Klonia	0+000 6+202	6 202	Kęsowo Gostycyn	Poszerzenie do szerokości 6 m, Powierzchniowe utwalenie Przebudowa przepustów	2016	800 000,00
33.	1033C	Z	Wielki Mędromierz – Gostycyn	Wielki Mędromierz – Gostycyn	0+000 5+675	5 675	Gostycyn	Powierzchniowe utwalenie z warstwą wyrównującą na odcinkach	*	2 700 000,00
34.	1034C	D	Świt – Szumiąca	Świt – Szumiąca	0+000 7+105	7 105	Gostycyn Cekcyn	Bieżące utrzymanie [droga opcjonalnie rozważana do włączenia w obwodnicę Tucholi w ciągu drogi wojewódzkiej nr 240]	*	

35.	1035C	D	Iwiec – Węlpin	Iwiec – Kosowo – Węlpin	0+000 4+260	4 260	Cekcyn Lubiewo	Bieżące utrzymanie	*	
36.	1036C	L	Szumiąca – Klonowo – Stążki	Szumiąca – Bysławek – Klonowo – Bieniek – Bruchniewo – granica powiatu – Stążki	0+000 19+896 Wychodząca do Powiatu Świeckiego	19 896	Lubiewo	Przebudowa w Bysławku Powierzchnowe utrwalenie	*	1 500 000,00 2 400 000,00
37.	1037C	L	Teolog – Bysław	Teolog – Bysław	0+000 0+877	877	Lubiewo	Powierzchniowe utrwalenie	*	100 000,00
38.	1038C	L	Gostycyn – Zamrzenica – Bysławek – Bysław	Gostycyn – Piła Młyn – Zamrzenica – Minikowo – Bysławek – Bysław	0+000 16+726	16 726	Gostycyn Cekcyn Lubiewo	Powierzchniowe utrwalenie Poszerzenie na odcinku 9+200 do 10+400 [1200 mb]	*	2 100 000,00 240 000,00
39.	1039C	D	Lubiewice – Lubiewo	Lubiewice – Bagno – Dury – Lubiewo	0+000 4+128	4 128	Lubiewo	Powierzchniowe utrwalenie z warstwą wyrównującą na odcinku 1+100 do 3+848 [2748]	*	1 400 000,00
40.	1040C	L	Minikowo – Lubiewo – Trutnowo	Minikowo – Klonowo – Lubiewo – Trutnowo	0+00 11+989	11 989	Lubiewo	Powierzchniowe utrwalenie	*	1 500 000,00
41.	1041C	D	Bładzim – Świekatowo	Bładzim – granica powiatu – Zalesie Królewskie – Świekatowo	0+000 2+477	2 477	Cekcyn	Powierzchniowe utrwalenie z warstwą wyrównującą	*	1 200 000,00
42.	1042C	L	Mała Klonia - Kamienica	Mała Klonia - Kamieniaca	0+000 2+600	2600	Gostycyn	Powierzchniowe utrwalenie z warstwą wyrównującą	*	1 300 000,00
43.	1043C	D	Kamienica – Mała Klonia – Wielka Klonia	Kamienica – Bagienica – Mała Klonia – Wielka Klonia	0+000 11+769	11 769	Gostycyn	Powierzchniowe utrwalenie z warstwą wyrównującą 3+200 do 11+537 [8337mb]	*	4 100 000,00
44.	1044C	L	Mała Klonia – Bagienica – Pruszcz	Mała Klonia – Bagienica – Pruszcz	0+000 6+090	6 090	Gostycyn	Powierzchniowe utrwalenie na odcinku 0+000 do 3+186 Powierzchniowe utrwalenie z warstwą wyrównującą 3+186 do 6161 [2975 mb]	*	400 000,00 1 500 000,00

45.	1045C	L	Klonowo – Lubiewo	Klonowo – Lubiewo	0+000 3+321	3 321	Lubiewo	Powierzchniowe utrwalenie z warstwą wyrównującą	*	1 600 000,00
46.	1112C	L	Trzciany – Wałdowo – Gostycyn	Trzciany – Wałdowo – granica powiatu – Wielka Klonia – Karczewo – Gostycyn	Odcinek 0+00 9+750 Droga nr 1112C Powiat Sępoleński Odcinek 9+750 16+804 Droga nr 1112 Powiat Tucholski	7 054	Gostycyn	Powierzchniowe utrwalenie od 0+700 do 4+100 [3400 mb]	*	400 000,00

*kolejność realizacji uzależniona będzie od pozyskania znaczących środków zewnętrznych. Zarząd Powiatu prowadzi i prowadzić będzie intensywne starania ich pozyskania o czym świadczy zwiększona realizacja wielu zadań na drogach powiatowych pomimo realizowania Programu Naprawczego.

Zadania w projekcie planu zostały ustalone w oparciu o:

1. Przeglądy dokonywane przez Zarząd Dróg Powiatowych w związku z obowiązkami wynikającymi z ustawy Prawa Budowlane;
2. Przeglądów bieżących prowadzonych w trakcie objazdów dróg;
3. Informacji wynikającej z interpelacji radnych powiatowych i gminnych;
4. Możliwości pozyskania środków zewnętrznych.

PRZEWODNICZĄCA RADY

Malgorzata Oller